

建设用地项目呈报材料

“一书三方案”

编制机关（公章）： 韶关市曲江区自然资源局

主要负责人（签字）：

编 制 时 间： 2020 年 3 月 19 日



中华人民共和国自然资源部监制




一、建设用地项目呈报说明书

计量单位：公顷、万元

申请用地单位		韶关市曲江区人民政府			
建设用地项目名称		韶关市曲江区 2020 年度第二批次城镇建设用地			
申请用地总面积		4.1267	新增建设用地面积	3.9820	
土地 利用 现状	<div>权 属</div> <div>地 类</div>		合 计	其 中	
				<div>国有土地</div> <div>集体土地</div>	
	总计		4.1267		4.1267
	(一) 农用地		3.9820		3.9820
	其中	耕地	0.4985		0.4985
		其中：基本农田			
		林地	3.4169		3.4169
		园地			
		养殖水面			
		其他农用地 (不含养殖水面)	0.0666		0.0666
	(二) 建设用地		0.1447		0.1447
(三) 未利用地					
分批 次城	拟开发地块名称		地块编号	用地面积	开发用途
	地块 1		地块 1	0.1149	公共管理与公共 服务用地

	地块 2	地块 2	1.2628	公共管理与公共服务用地
	地块 3	地块 3	0.0261	公共管理与公共服务用地
	地块 4	地块 4	0.0806	公共管理与公共服务用地
	地块 5	地块 5	0.0297	公共管理与公共服务用地
	地块 6	地块 6	0.1179	公共管理与公共服务用地
	地块 7	地块 7	0.0126	公共管理与公共服务用地
	地块 8	地块 8	0.0232	公共管理与公共服务用地
	地块 9	地块 9	0.0118	公共管理与公共服务用地
	地块 10	地块 10	0.7067	公共管理与公共服务用地
	地块 11	地块 11	0.0102	公共管理与公共服务用地
	地块 12	地块 12	1.7302	公共管理与公共服务用地

续一:

<p>县（市、区）人民政府 审核意见</p>	<p>同意上报。</p>  <p>(公章)</p> <p>主管领导(签字): 曹振峰 2020年3月23日</p>
<p>市（地、州）人民政府土地 行政主管部门审查意见</p>	<p>同意。</p>  <p>(公章)</p> <p>主管领导(签字): 江跃峰 2020年4月15日</p>
<p>市（地、州） 人民政府 审核意见</p>	<p>同意。</p>  <p>(公章)</p> <p>主管领导(签字): 李亚伟 2020年4月15日</p>
<p>备 注</p>	

制表人：梁华