

农用地转用方案

计量单位：公顷、公斤、公里、个、万元





建设用地项目名称		韶关市浈江区 2022 年度第七批次城镇建设用地					
申请用地总面积		35.7334		新增建设用地		35.5382	
申请转 用面积 情况	地类 权属	合计				其中：集体用地	
	总计	35.5382				23.5911	
	（一）农用地	35.5382				23.5911	
	耕地	6.7874				2.2068	
	其中水田	0.0080				0.0080	
	其中永久基本农田						
	（二）未利用地						
国土空间规划、土地利用计划情况							
是否符合规划		是		规划级别		县级	
申请使用国家计划				已安排使用市级计划			
年度	新增建设用地	农用地	其中：耕地	年度	新增建设用地	农用地	其中：耕地
				2022	35.5382	35.5382	6.7874
补充耕地情况							
需补充	耕地数量	6.7874	水田规模	0.0080	标准粮食产能	111992.1	
补充耕地确认信息编号		440000202218992896					
已补充	耕地数量	6.7874	水田规模	0.0080	标准粮食产能	111992.1	
承诺补充	耕地数量		水田规模		标准粮食产能		
承诺补充耕地完成时限				补充耕地实际总费用		1587.0705	
补划永久基本农田情况							
补划永久基本农田							
占用永久基本农田的必要性、合理性：							

补划永久基本农田的可行性：

节约集约用地情况

功能分区	数量	申请用地	原有用地 (改扩建项目)	指标控制 面积	所选取单项指标 对应的具体条件 参数	节地技术、模 式应用情况

说明开展节地评价论证情况：

市、县人民政府自然资源 主管部门审核意见	 主管领导：  日期：2023.16/2
市、县人民政府 审核意见	 主管领导：  日期：2023.16/2